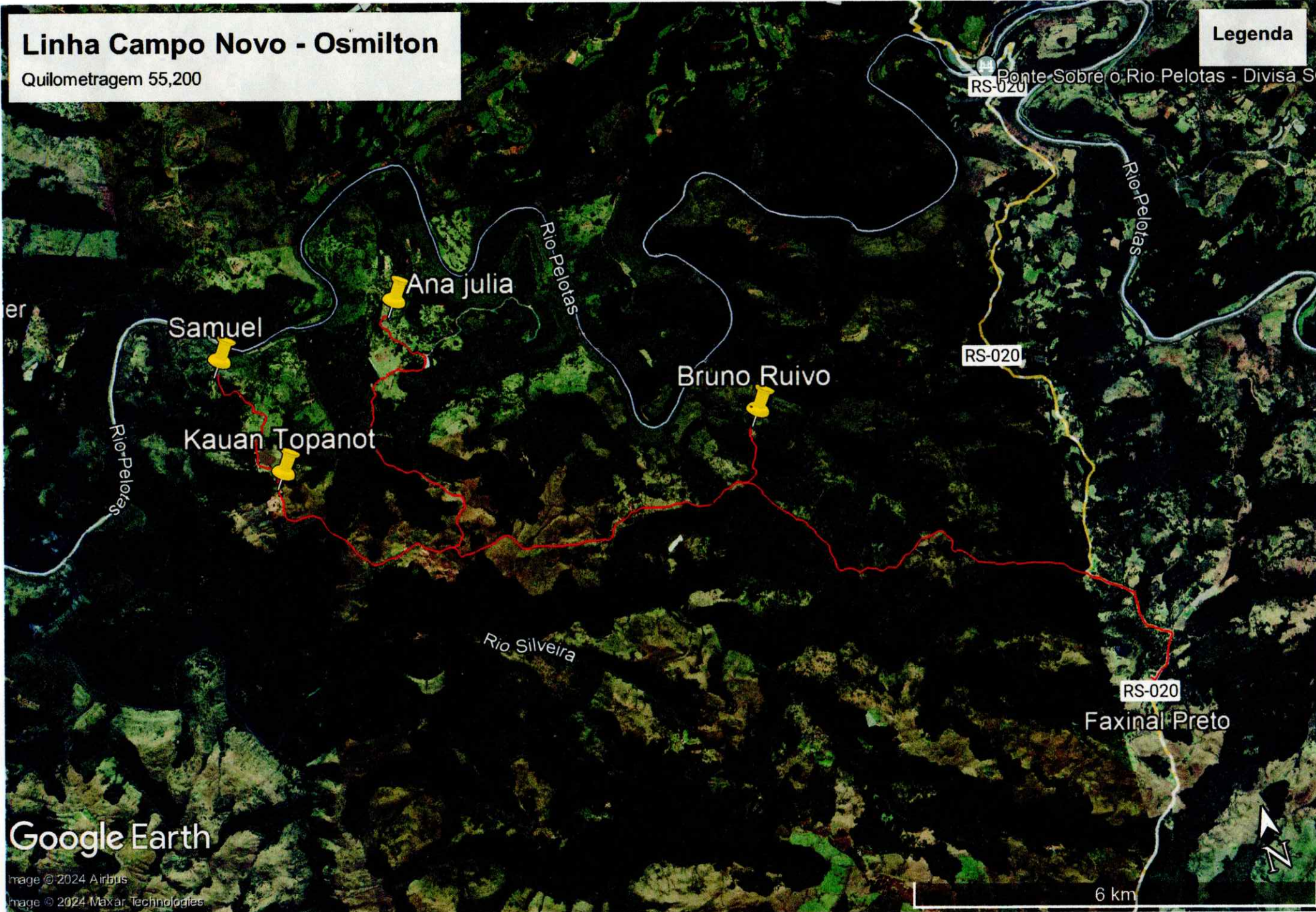


# Linha Campo Novo - Osmilton

Quilometragem 55,200

Legenda

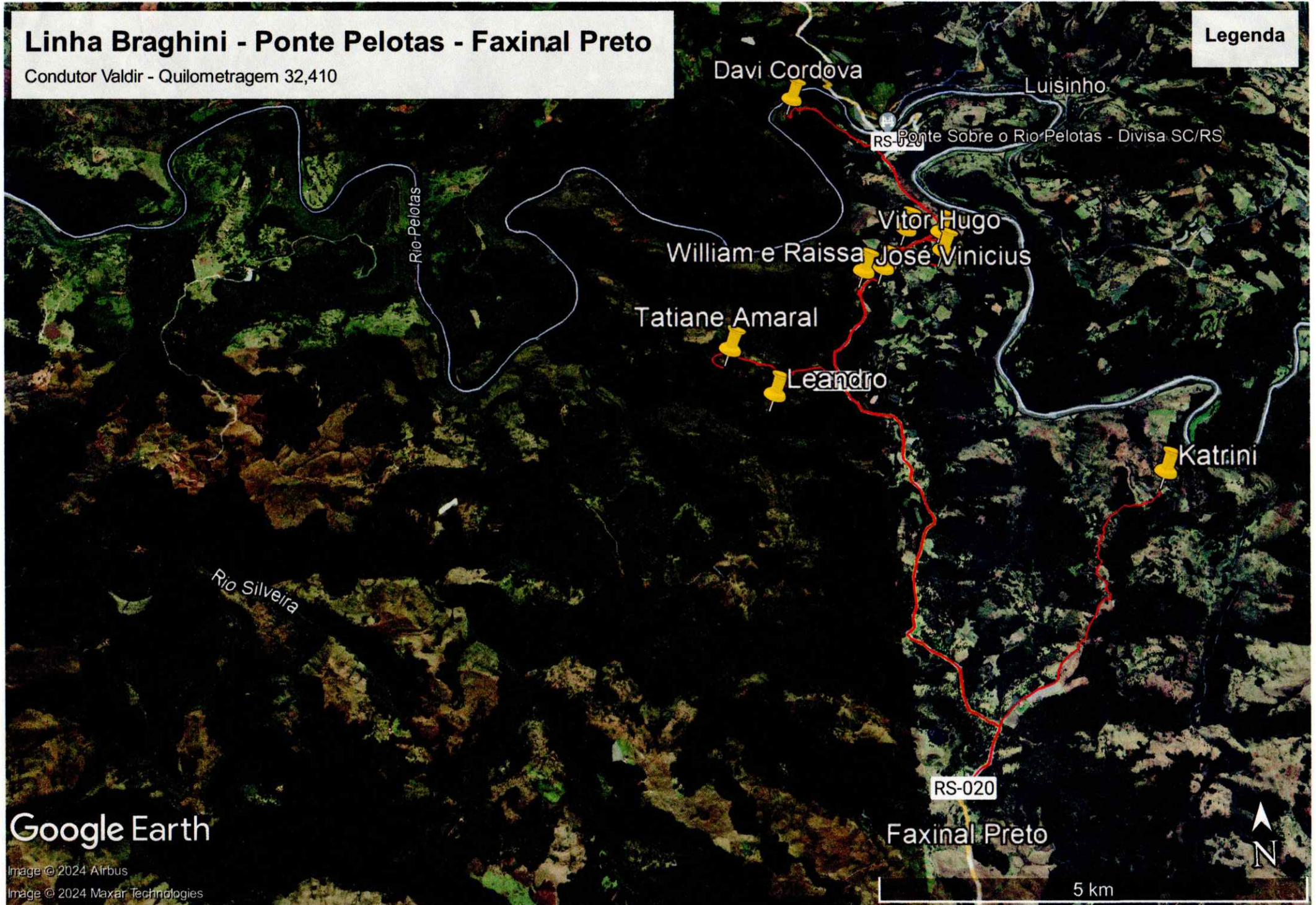


# Linha Braghini - Ponte Pelotas - Faxinal Preto

Condutor Valdir - Quilometragem 32,410

Legenda

Linha 02



Google Earth

Image © 2024 Airbus

Image © 2024 Maxar Technologies

RS-020

Faxinal Preto

5 km

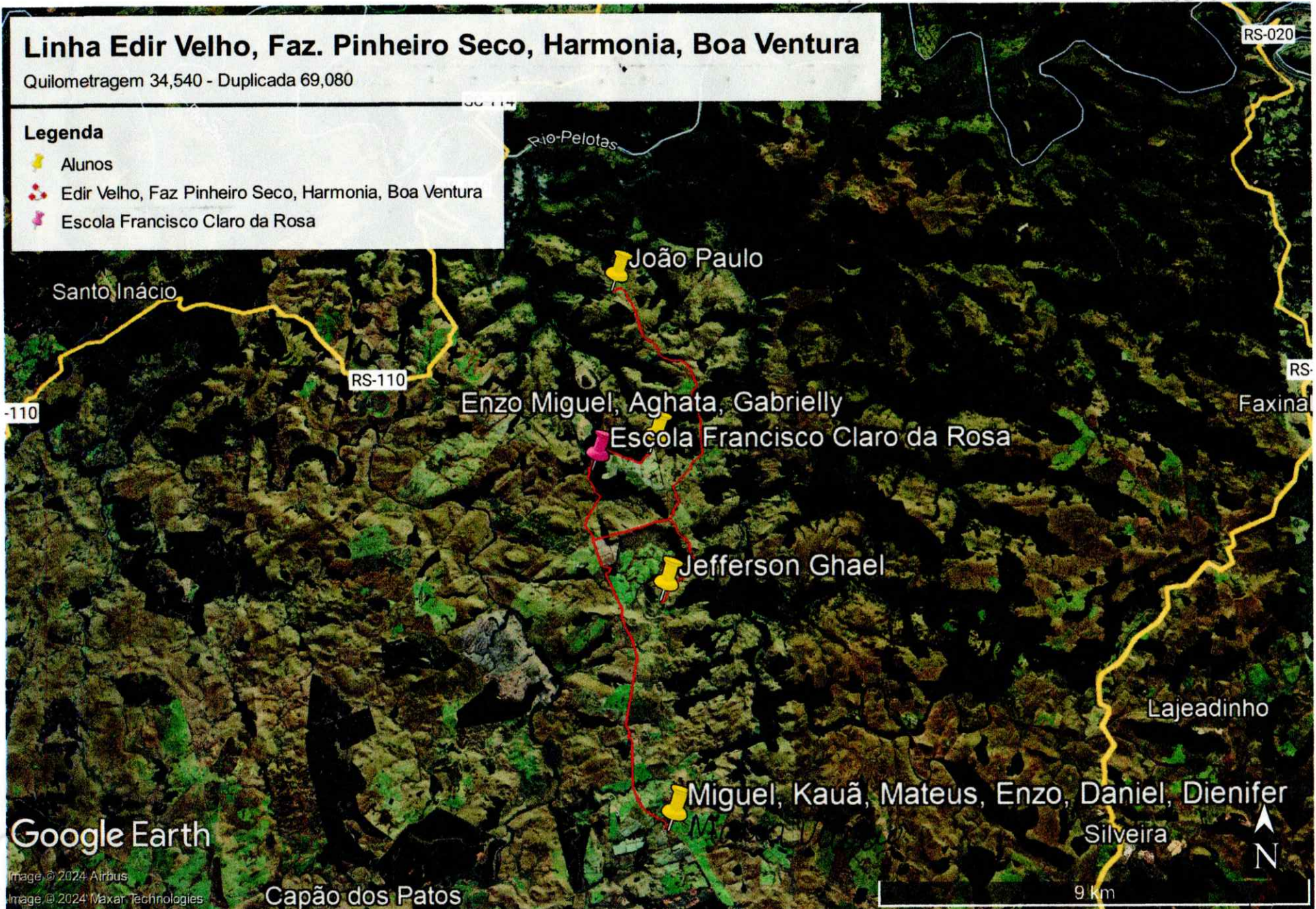


# Linha Edir Velho, Faz. Pinheiro Seco, Harmonia, Boa Ventura

Quilometragem 34,540 - Duplicada 69,080

## Legenda

- Alunos
- Edir Velho, Faz. Pinheiro Seco, Harmonia, Boa Ventura
- Escola Francisco Claro da Rosa



Google Earth

Image © 2024 Airbus

Image © 2024 Maxar Technologies

Capão dos Patos

9 km



# Linha Braghini - Ferro Velho - Faxinal Preto

Condutor Valdir - Quilometragem 26,0

*tarde*

*Vinhas 04*

Legenda

Ponte Sobre o Rio Pelotas - Divisa SC/RS  
RS-020

Alice e Fernanda

João Luckas

Andressa

Loise

RS-020

Vinicius

Marilia

Pedro

Faxinal Preto

Rio Pelotas

Rio Pelotas

Rio Silveira

Google Earth

Image © 2024 Airbus  
Image © 2024 Maxar Technologies

5 km

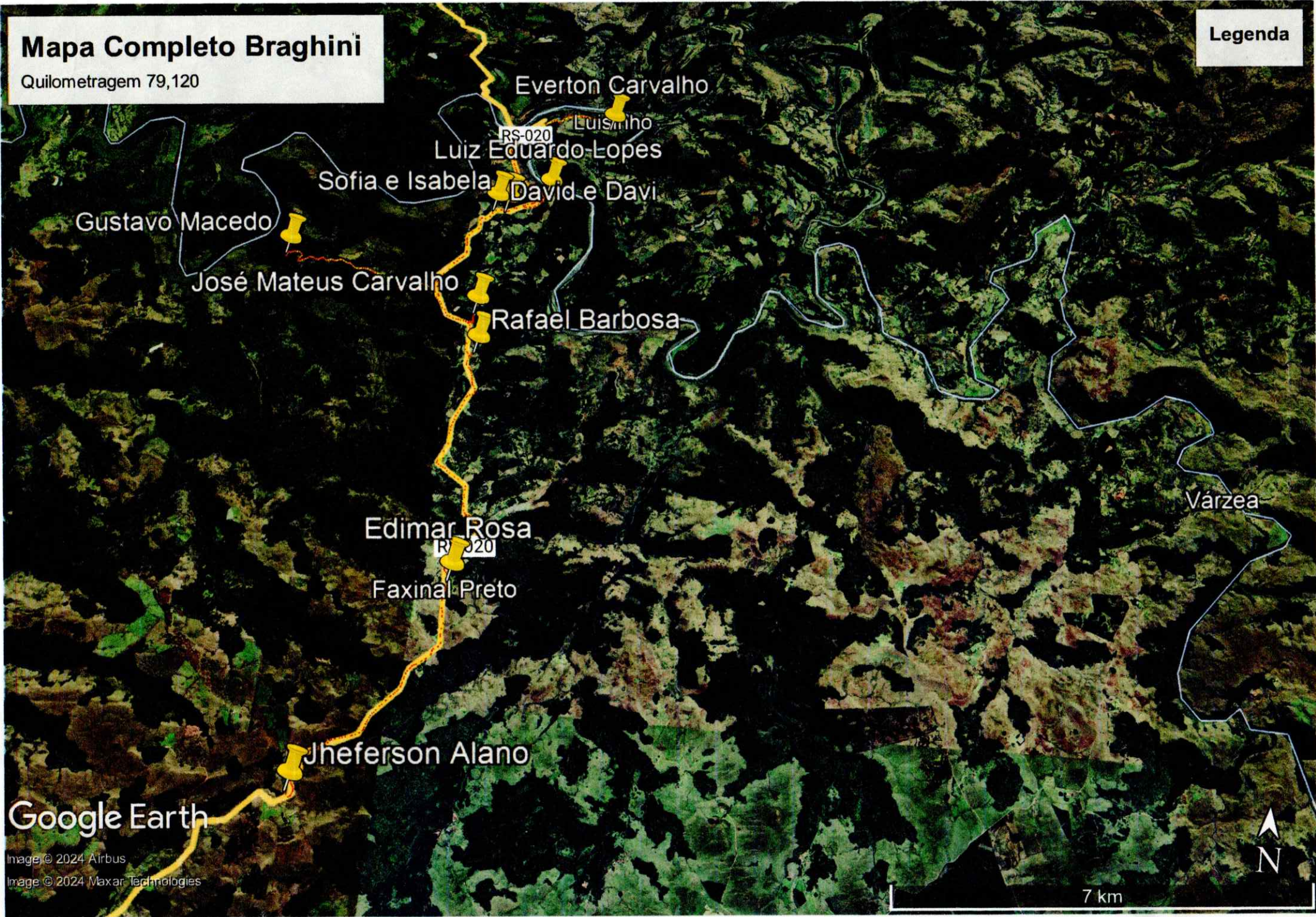


# Mapa Completo Braghini

Quilometragem 79,120

Legenda

*Verbas 05*



Google Earth

Image © 2024 Airbus  
Image © 2024 Maxar Technologies

7 km

linha 06

# Linha Butia Tarde

Quilometragem 22,400

Legenda

HORTÊNCIA DUTRA

Capão do Tigre

Capão dos Patos

285

Rincão Bela Vista

Hortêncio Dutra

285

Diogo Burigo

Heitor Aline Emanuelle

São José dos Ausentes

Google Earth

Imagem © 2023 Airbus

Rio das A

5 km

